



BYDELSPLAN

AMAGER ØST

2022-2026

BYDELSPLAN 2022-2026

AMAGER ØST

Lokaludvalgene samarbejder aktivt med københavnerne og forvaltninger om de temaer, der er væsentlige for bydelen. Det sker på baggrund af en bydelsplan med fakta om bydelens særkender, behov og interesser.

Lokaludvalgene udarbejder deres bydelsplan hvert 4. år i begyndelsen af valgperioden i tæt dialog med bydelen.

Bydelsplanerne anvendes til at realisere bydelens og lokaludvalgets indsatsområder og i dialogen med forvaltninger og politikere om bydelens udvikling.



Indhold

1. Forord.....	5
2. Vores visioner for bydelen	7
3. Amager Øst - En helt særlig størrelse.....	9
4. Visioner og målsætning	12
Aktive fællesskaber.....	17
Idrætten i bydelen	19
Kunst i byens rum	21
Kreative fritidstilbud til børn og unge	23
En klimatilpasset bydel	25
Helhedsvision for Amager Strand	29
Prags Boulevard	31
Udvikling af grønne byrum.....	33
Lergravsvej	37
Nordøstamager.....	41
Kløverparken.....	45
Amagerbanen	47
Laplandsgadekvarteret	49
Stier - Prøvestien og aktivitetssti rundt om Kløvermarken.....	52
Prøvestenen Syd	55
5. Hvad bygger vi det hele på?	56



1. Forord

I Amager Øst er der sket meget i de sidste 50 år. Trafikmæssigt har vi fået bro til Sverige, Metro og Amagermotorvej og vi er ikke længere en bydel, hvor kragerne vender, som da jeg var ung.

Amager Øst er fortsat i en rivende udvikling, der er med til at forandre udtrykket af bydelen såvel som beboersammensætningen.

Store anlægsprojekter påvirker og vil påvirke udviklingen de kommende år, heriblandt anlæg af Lynetteholm, Østlig Ringvej, Metro og byudvikling af især Nordøstamager. Der er allerede byudvikling i gang på de tidligere erhvervs- og industriområder - især omkring Amager Strandvej, Strandlodsvej og Nordøstamager, hvor der er bygget en del nye boliger og det fortsætter.

Kvarterløftet i Holmbladsgade har medvirket til et løft af Holmbladsgade og Områdefornyelsen Sundby er nu i gang med forskellige projekter i det område. Områdefornyelsens ønske er at forbinde de tidligere landsbyer Sundbyøster og Sundbyvester endnu bedre end i dag, hvor de er opdelt mellem bydelene Amager Øst og Amager Vest.

Vi ønsker

Amager Øst skal fortsat være en dejlig bydel at bo i. Byudviklingen skal være balanceret med bevarelse af grønne områder og bevaringsværdige bygninger.

Trafikinfrastrukturen skal udvikles i takt med, at bydelen får flere indbyggere. Når der bygges nye boligområder, skal daginstitutioner, plejeboliger, skoler, fritids- og idrætsfaciliteter følge med - ligesom trafikinfrastrukturen netop også skal være på plads.

Bydelen skal være en del af den grønne omstilling. Vores beliggenhed ved vandet gør bl.a., at vi kommer til at skulle sikre os mod stigende vandstand og stormflodshændelser i fremtiden.

Vi ønsker at alle skal trives i vores bydel og man skal kunne færdes sikkert og trygt. Her skal være rart og godt for mennesker i alle aldre. Livet mellem husene og den mentale sundhed hos bydelens borgere skal fortsat have vores fokus og vi vil fortsat beskæftige os med vores Sociale bydelsplan.

Erhvervslivet og de lokale butikker skal ligeledes have plads og vores fokus.

Vi har denne gang identificeret nogle fokusområder, vi vil arbejde med de kommende år. Men det begrænser os ikke i at forholde os til andre emner og områder i vores bydel.

Tak til alle der har givet input og som har været med til at udarbejde bydelsplanen. Særligt skal der lyde en tak til vores repræsentantskab.

God læselyst!

Susanne Møller

Forperson for Amager Øst Lokaludvalg

Vores vision er at skabe:

En levende,

harmonisk

og naturrig

bydel, som samler os

- også i fremtiden¹

2. Vores visioner for bydelen

Vores visioner

Vores bydelsplan skal være den røde tråd i arbejdet med at udvikle et Amager Øst i balance med fællesskaber på tværs, klima i fokus, idræts-tilbud for alle, masser af kunst og en helt særlig karakter, der skal bibeholdes i den hastige og velkomne udvikling af bydelen.

Vores visioner for bydelen spænder over otte temaer, som vi ser store udviklingspotentialer i. De otte temaer skitserer områder, som vi ønsker at beskæftige os med og skabe dialog med bydelen om i løbet af de kommende år.

Vores bydelsplan er bygget fra bunden og op. Vi har haft dialog med bydelen om temaområderne digitalt, til workshops, dialogmøder, byvandring, pop-up gademøder mv.

Vi glæder os til at bruge bydelsplanen som et værktøj i dialogen med forvaltninger, politikere og bydelen om udviklingen af Amager Øst.

Temaer

- › **Aktive fællesskaber**
- › **Idrætten i bydelen**
- › **Kunst i byens rum**
- › **Kreative fritidstilbud til børn**
- › **En klimatilpasset bydel**
 - › Helhedsvision for Amager Strand
 - › Udvikling af Prags Boulevard
- › **Udvikling af grønne byrum**
- › **Udvikling af Lergravsvej**
- › **Visioner for Nordøstamager**
 - › Kløverparken
 - › Amagerbanen
 - › Laplandsgadekvarteret
 - › Stier - Prøvestien og aktivitetssti rundt om Kløvermarken
 - › Prøvestenen Syd

"En af de dejlige ting ved Amager er, at der ikke er så meget gejl og halløj - og at man kan være den, man er, uden at blive set ned på"

Borger

3. Amager Øst - En helt særlig størrelse

Overordnet set er Amager Øst en bydel i rivende udvikling og forandring, hvor nyt møder gammelt. Amager Øst ligger i smørhullet mellem Øresund, Tårnby Kommune, Christianshavn og den vestlige del af Amager, der skiller øst fra vest ved Amagerbrogade.

Bydelen er centrum for mange forskellige borgeres hverdagsliv med de alt 60.877 borgere, der bor i Amager Øst.

Amagerånden

Amager Øst huser både villaer, karrébebyggelser, nybyggeri, hav og strandpark, grønne parker, pladser, butiksstrøg, store erhvervs- og industriområder, kunst, idrætsanlæg med mere.

Samtidig rummer bydelen foreninger, fællesskaber, idræt, engagement og energi, der til sammen udgør 'Amagerånden', som gør Amager til noget helt særligt.

Forskellig karakter

Bydelen har flere forskellige områder med forskellig karakter som vi slet ikke kan indfange nøjagtigt på disse sider.

Sundbyøster og Amagerbro Øst er essensen af et brokvarter med karrébebyggelser, nyt møder gammelt, et aktivt butiksliv, gavlmaleries, kultur – og idrætsliv, parker og meget andet.

Nordøstamager rummer alt fra nybyggeri, foreningsliv, industriområder, kolonihaver, kreative erhverv, grønne og blå naturområder, industrihistorie til idrætsfaciliteter og tomme grunde med masser af potentiale.

Villakvartererne har nem adgang til havet, plads til det gode hverdagsliv og grønne områder med et stort udviklingspotentiale.

Amager Øst i tal

Vi vil her præsentere Amager Øst i tal, der både er med til at danne et billede af bydelen og til at underbygge vores valg af temaer.

Generelt



95 %

er enige eller meget enige i, at de er glade for at bo i Amager Øst¹.

-o De 20 til 49-årige udgør den største andel af befolkningen i Amager Øst, mens de +60-årige udgør en relativt mindre andel².

-o Amager Østs befolkning forventes frem mod 2031 at vokse med 12 procent i forhold til 2021. Det er cirka den samme befolkningstilvækst som for hele København².

Byudvikling

-o Mere end halvdelen af de nyopførte boligkvadratmeter er privat udlejning i både Amager Øst og i hele København. Andelen af nyopførte boligkvadratmeter inden for ejerboliger er lidt større i Amager Øst sammenlignet med hele København, mens andelen af almenyttige boliger er mindre².



83 %

er meget enige eller enige i, at adgang til havet er vigtigt at indtænke i udviklingen af Nordøstamager. 77 pct. er enige eller meget enige i, at det er vigtigt at identificere og indtænke bevaringsværdige bygninger¹.

Kunst



50 %

er enige eller meget enige i, at de ønsker sig mere kunst i deres nærområde – og at kunst gør det mere attraktivt for dem at bo i Amager Øst¹.

1 Borgerpanelundersøgelse om bydelsplan, 2022, Amager Øst Lokaludvalg, ca. 1340 svar
2 Datapakke, Amager Øst Lokaludvalg, Økonomiforvaltningen, 2022
3 Byerne og det stigende havvand. Hvad ved vi? Realdania & Teknologirådet, 2019
4 Borgerpanelundersøgelse om kultur, fritid og idræt, 2022, Amager Øst Lokaludvalg, ca. 1120 svar
5 Mobilitetsredegørelsen, Københavns Kommune, 2022

Idræt



83 %

tilkendegiver, at de anvender idrætsfaciliteter på Kløvermarken sjældnere end en gang om måneden eller aldrig¹.

Klima



83 %

er enige eller meget enige i, at hensyn til biodiversitet skal indtænkes i nye udendørs opholdssteder¹.

Aktive fællesskaber



14 %

angiver at de ofte føler sig ensommere end de bryder sig om, imens 22 pct. savner at føle sig som en del af et fællesskab¹.



Ifølge Teknologirådet og Realdania (2019) er jordens klima blevet 1 grad varmere og havet omkring Danmark er steget 23 – 28 centimeter siden begyndelsen af 1900-tallet³.

Kreative fritidstilbud



29 %

efterspørger flere kreative fritidstilbud til børn fx musiktilbud, dans, teater⁴.



70 %

er enige eller meget enige i, at skygge på varme dage skal indtænkes i udendørs opholdssteder¹.

Mobilitet



21 %

faldt andelen af alle ture på cykel til i 2021. I 2019 udgjorde andelen af alle ture på cykel 28 pct.⁵

Grønne områder



18 %

af Amager Øst består af offentlige tilgængelige grønne områder. Det er lavere end for hele København, hvor andelen er 26 procent².



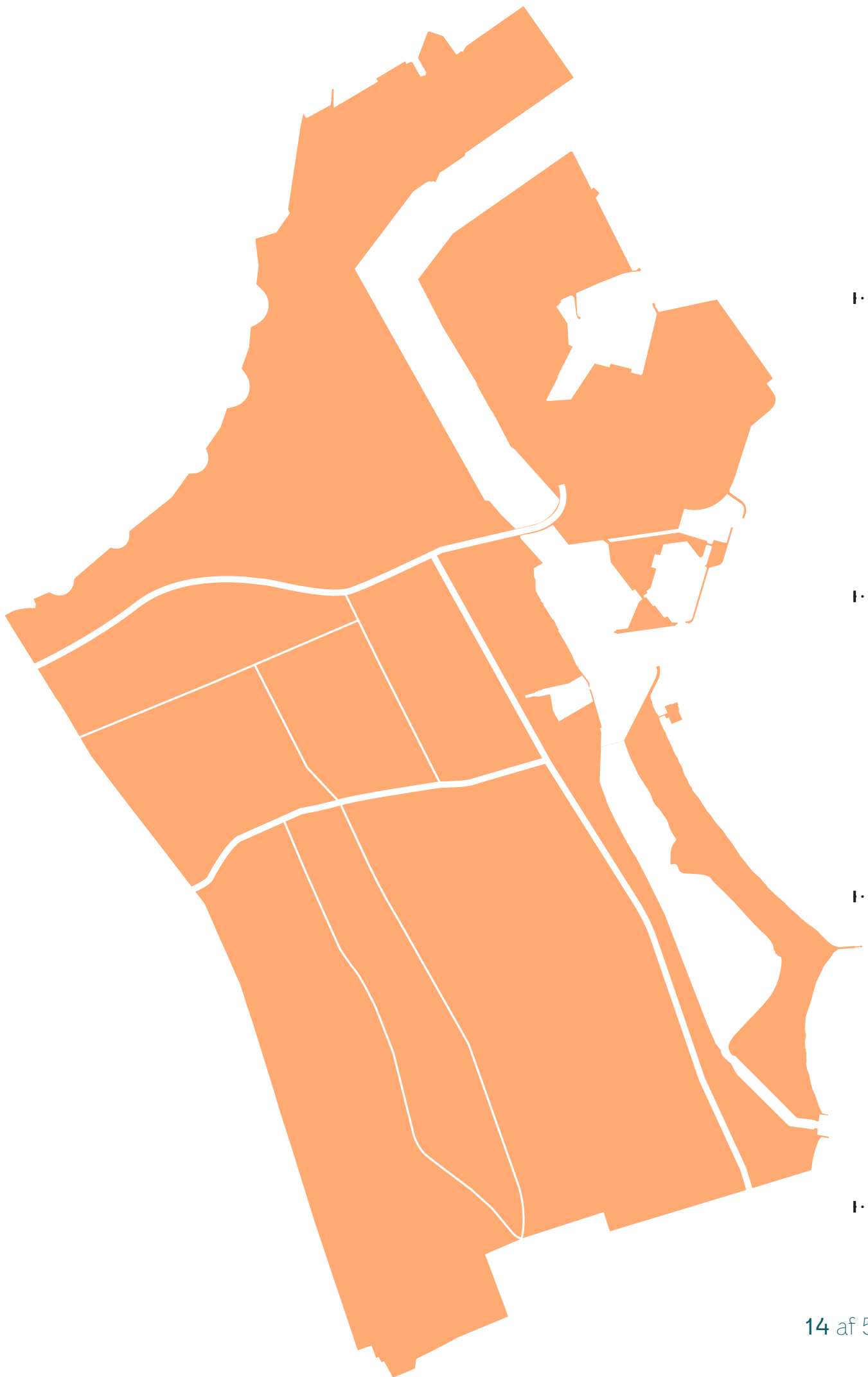
35 %

steg andelen af alle gangture til i 2021. I 2019 udgjorde andelen af alle gangture 21 pct.⁵



4. Visioner og målsætninger





.....

.....

.....

.....

.....

.....

.....

.....



Aktive fællesskaber



Idrætten i bydelen



Kunst i byens rum



Kreative fritidstilbud til børn




En klimatilpasset bydel



Udvikling af grønne byrum



Lergravsvej



Visioner for Nordøstamager



18-19 %

angiver, at de har meget dårligere livskvalitet som følge af Covid-19 epidemien. Det er lidt under niveau ift. resten af København⁴.



15 %

angiver, at de har et mindre godt eller dårligt selv vurderet helbred. Det er ca. på niveau med resten af København⁴.



89 %

er enige eller meget enige i, at de gerne vil hjælpe naboen, hvis de er syge og har brug for hjælp til indkøb el.lign¹.



23 %

i alderen 17-29 år er enige eller meget enige i, at de ofte føler sig mere ensomme end de bryder sig om¹.



22 %

savner at føle sig som en del af et fællesskab og 25 pct. vil gerne have mere information om, hvor de kan opsøge fællesskaber¹.



Aktive fællesskaber

Vi ønsker en bydel fyldt med fællesskaber, der er med til at mindske ensomhed og øge den mentale trivsel blandt alle borgere i bydelen.

Vision

Vores vision for bydelen er, at det skal være muligt at finde mange typer fællesskaber og have følelsen af at høre til. I de kommende år vil vi specifikt sætte fokus på aktive fællesskaber, som en vej til at øge sammenhængskraften.

Vi ønsker at løfte den mentale og fysiske sundhed og nedbringe ensomhed i bydelen. Sammen med bydelens mange aktører ønsker vi at undersøge problematikker indenfor området og sætte fokus på løsninger samt afholde netværksmøder og borgerrettede arrangementer.

Baggrund for vision

Aktive fællesskaber er valgt som temaområde på baggrund af vores Sociale Bydelsplan³.

Region Hovedstadens Sundhedsprofil (2017) viste, at 10 pct. af bydelens borgere føler sig ensomme². Dette tal er i Sundhedsprofilen for 2021 oppe på 16 pct. i Amager Øst mod 14 pct. i København⁴.

Samme tendens viser sig i borgerpanelundersøgelsen ifm. bydelsplanen (2022), hvor 14 pct. angav, at de er enige eller meget enige i, at de ofte føler sig mere ensomme end de bryder sig om. Det er en udvikling, som også bekræftes af de frivillige organisationer, som vi er i kontakt med.

Målsætning

De kommende år ønsker vi at:

- › fortsætte med at understøtte netværk mellem bydelens aktører med tilbud til socialt udsatte, fx ved at afholde årlige netværksmøder, invitere lokale aktører til arbejdsgruppemøder og øge kendskabet til puljemidler hos relevante aktører i bydelen.
- › samarbejde med bydelens aktører om at skabe og stimulere til aktive fællesskaber i bydelen.
- › arbejde henimod et socialt folkekemøde.
- › arbejde målrettet med initiativer som kan understøtte et godt naboskab, hvilket er tryghedsskabende og en vej til at nedbringe ensomhed i bydelen.



50 %

har angivet at de aldrig anvender idræts tilbud i Amager Øst¹.



49 %

har svaret, at de går til idræt udenfor bydelen. 31 pct. svarede, at de savner tilbud i bydelen indenfor sport og idræt³.



Idrætten i bydelen

Idrætten skal styrkes i bydelen, så der er gode muligheder for at dyrke idræt i tidssvarende faciliteter.

Vision

Vi ønsker en bydel med rige muligheder for at dyrke idræt, som også imødekommer befolkningsvæksten.

Vi ønsker at udvikle og forbedre vores faciliteter på og omkring Kløvermarken, finde muligheder for flere faciliteter på skolerne og ved Sundbyøsterhallen samt at udvikle den fysiske udfoldelse ved og på vandet.

Vi ønsker at vores børn og unge skal finde glæde og styrke ved at deltage i foreningslivet og dyrke sport. Der bør ikke være ventetid for at komme til svømning og anden idræt².

Baggrund for vision

København halter bagud på idrætshaller, fodboldbaner og svømmehaller². Vi har mange aktive klubber i vores bydel, men meldingen er, at der mangler faciliteter.

Målsætning

Vi vil i de kommende år:

- › sætte fokus på idrætslivet og opnå erfaringer med etablering af en idrætsklasse i en folkeskole i Amager Øst, som også skaber brobygning til foreningslivet.
- › arbejde strategisk og prioriteret for bedre og tidssvarende idrætsfaciliteter i bydelen.
- › presse på realiseringen af Ketsjersportens Hus.
- › opgradere Sundbyøsterhal 1 til nutidens behov.
- › arbejde for at styrke netværket og skabe stærke partnerskaber mellem idrætsaktører.
- › støtte initiativer, der arbejder med en idrætsdag for bydelen.
- › støtte udviklingen af idrætslivet på og ved vandet.
- › arbejde på at styrke samarbejdet med Børne- og Ungdomsforvaltningen og Kultur- og Fritidsforvaltningen for at optimere brug af lokaler og tider på skoler for lokale foreninger.
- › arbejde for at Kløvermarken udvikles til et attraktivt og tidssvarende idrætsanlæg med gode faciliteter til et aktivt fritidsliv.

1 Borgerpanelundersøgelse om bydelsplan, Amager Øst Lokaludvalg, 2022, ca. 1340 svar

2 State of the City, DGI, 2018 (s. 22, 64, 65)

3 Borgerpanelundersøgelse om kultur, fritid og idræt, Amager Øst Lokaludvalg, 2022, ca. 1120 svar



50 %

ønsker sig mere kunst i byrummet i deres nærområde!



50 %

af de adspurgte er enige eller meget enige i, at kunst i byrummet i deres nærområde, er med til at gøre det attraktivt at bo i området!



Kunst i byens rum

Vi ønsker en bydel med et stort udvalg af kunstværker i det offentlige rum, der bidrager til at skabe en mere attraktiv bydel.

Vision

Vi ønsker at Amager Øst bliver en bydel i København, som tilbyder et bredt og alsidigt udvalg af kunstværker i det offentlige rum og som tiltrækker mennesker fra hele byen, landet og udlandet.

Vi vil arbejde for, at der kommer mere kunst til bydelen samt at kunsten kommer på dagsordenen blandt bydelens borgere, som engagerer sig i samtalen.

Baggrund for visionen

Kunstværker i det offentlige rum er en genvej til samtale og en styrkelse af demokratiet. Placeres kunst i det offentlige rum, er det et indgreb i vores fælles rum, som de forbipassende ikke nødvendigvis har bedt om at blive konfronteret med. Kunst af en vis kvalitet vil vække følelser og meninger og dermed debat og dialog. Vi bliver aldrig enige om, hvad god kunst er, og derfor bliver kunst i det offentlige rum en genvej til samtale, dialog og i sidste ende til byggesten i vores demokrati.

Sideløbende med kunstarbejdet i bydelsplan-regi arbejder en kunstgruppe i samarbejde med Amager Vest Lokaludvalg om mere kunst på Amagerbrogade.

Målsætning

Vores målsætning de kommende år er:

- › at lave møder med kunstinteresserede borgere, fagfolk og lokale kunstnere som med fordel kan se på bydelens eksisterende kunstværker samt drøfte samarbejder og få inspiration til nye værker og placeringer.
- › at inddrage en række kunstnere og fagfolk, som bidrager til debatten med viden om kunst. Gerne gennem et fast netværk.
- › at få et nuanceret billede af, hvor i bydelen, der mangler kunst og hvilke typer af kunst, der efterspørges.
- › at få endnu mere kunst på dagsordenen og bl.a. tager initiativ til en inspirerende og konstruktiv dialog i bydelen om kunst i det offentlige rum.





Kreative fritidstilbud til børn og unge

Vi ønsker flere kreative fritidstilbud til børn og unge, der kan være med til at øge deres trivsel.

Vision

Vi har en vision om, at alle børn og unge i bydelen får adgang til et stort udvalg af kreative og kulturelle fritidstilbud uanset deres forældres indkomst og bopæl i bydelen.

Vores målsætning er, at børn og unge, der gerne vil gå til fx musik, dans, drama, kor, spejder, mv. har mulighed for det – og at der er trafikalt sikker adgang hertil.

Desuden er det en målsætning, at der kommer øget politisk opmærksomhed på de kreative fritidstilbud i bydelen, især musikskoler, som der er mangel på.

Baggrund for vision

Der er kommet større opmærksomhed på børn og unges trivsel. Mange dør bl.a. med ensomhed og mistrivsel¹. Erfaringer viser, at kreative fag er vigtige for børn og unges trivsel og læring². Derfor vil vi med dette arbejde bidrage til, at børn og unge i bydelen opnår øget trivsel gennem adgang til kreative fritidstilbud².

Målsætning

Vi ønsker fremadrettet at kortlægge de eksisterende tilbud og efterfølgende formidle resultaterne heraf til bydelens forældre og andre relevante.



29 %

efterspørger flere kreative tilbud til børn i Amager Øst³.



34 %

efterspørger flere musiktilbud til børn i Amager Øst³.



16 %

efterspørger flere tilbud indenfor scenekunst fx teater, dans mv. i Amager Øst³.





“Der bør i langt højere grad indarbejdes grønne områder, biodiversitet, opsamling af regnvand på hele Amager, særligt ved nybyggeri”

Borger

En klimatilpasset bydel

Klimaet vil ændre sig markant i Danmark i fremtiden og det kommer også til at påvirke livet i Amager Øst.

Fremtidens klima står for døren

Med havvandstandsstigninger, stormflodshændelser, kraftigere regn, hyppigere storme og hedeølger som vi kender det fra Sydeuropa, kan bydelens borgere forvente øget risiko for oversvømmelse fra havet og andre klimapåvirkninger.

Vi skal have fokus på en helhedsorienteret og meningsfuld klimatilpasning langs Amager Strand – en tilpasning, der også giver mening om 50 år og som tjener flere formål.

Vi skal ved løsninger til en tilpasning til det fremtidige klima også sikre, at de aktive fællesskaber i det offentlige rum kan trives trygt og behageligt både på de varme og de kolde dage.

Vi skal tænke i byrum, som inviterer til ophold og fællesskab i alle sæsoner. Løsninger på klimaforandringerne skal i høj grad findes i samskabelse med os, der bor her og de der bruger bydelen.

Det bliver i høj grad omdannelse af de bredere veje og fornyelse af parker, pladser, og legepladser, som vi skal have fokus på. Det er her, at vi vil se de stigende mængder regnvand håndteret, så vores kældre og infrastruktur ikke oversvømmes i fremtiden. Det er vigtigt, at løsningerne til klimatilpasningen adresserer de sjældne tilfælde af ekstrem regn, stormflod og hedeølger, men også stigende hverdagsregn og flere varme dage.

Merværdi er vejen frem

Lige så vigtigt er det dog, at løsningerne i størstedelen af tiden, hvor de ikke udnyttes til klimasikring, bidrager med relevante funktioner i bydelen. Funktionerne kan være fokuseret på kreativitet, rekreation, undervisning, leg for de mindste, ophold til de unge, madlavning, sport, biodiversitet og meget mere.

Afgørende er, at disse funktioner prioriteres og designes med bydelens borgere og byrummenes brugere, hvis vi skal opnå den største merværdi af klimainvesteringerne. Det er også vigtigt, at det sker i synergi med de mange andre projekter og visioner som allerede foreligger for Amager Øst.

Vi har udvalgt to projekter som vi vil fokusere på for at fremme en klimatilpasset bydel:

- › Helhedsvision for Amager Strand
- › Udvikling af Prags Boulevard

"For mig er det naturen med dyrelivet, roen og det hyggelige lokale liv, der gør Amager Øst meget attraktivt. Jeg vil gerne have fokus på at bevare alt dette - og på at skabe endnu flere grønne åndehuller med masser af biodiversitet"

Borger

**"Jeg kan lide strandparken
som den er. Hvis der skal
laves kystsikring, skal den
kunne bruges rekreativt"**

Borger



Helhedsvision for Amager Strand

Vi ønsker en naturbaseret sikring af Amager Strand, der sikrer bydelen mod stigende havvand og stormflod i fremtiden. Strandparken skal fortsat være et rekreativt område som borgere i bydelen kan få stor glæde af.

Vision

Vi vil skabe en naturbaseret, rekreativ sikring langs Amager Strand, som ikke begrænser vores adgang til havet, og som indtænkes i en helhed, som går ud over Amager Øst og Københavns Kommune.

Amager Strand udgør i dag en nøgledestination og et rekreativt helle for både Amager Østs borgere og resten af hovedstaden. Vi kommer til Amager Strand for at blive forenet med vandet og det liv, som leves der. Helgoland, Kajhotellet, strandstationerne, lagunen, den græsbeklædte forstrand på landsiden og det klitbelagte forløb mod havet giver en variation i rekreative tilbud.

Hvordan kan vi tilpasse stranden og den rekreative park til fremtidige vandstande? Hvordan kan den fungere som beskyttelse for den bagvedliggende by? Det ønsker vi at undersøge med forvaltningen og borgerne de næste par år.

Baggrund for vision

De seneste klimafremskrivninger udpensler en fremtid, hvor havene stiger mere end vi på nuværende tidspunkt planlægger til og havde forventet. Med vandstandsstigninger sidst i århundredet på knap en halv meter og storm-

floder på over 1,5-2 meter¹ kan både vores permanente virkelighed, samt de sjældnere, men mere ekstreme stormfloder blive markant anderledes end i dag². Det betyder, at vi skal gentænke vores møde med havet.

Den danske stormflodstilgang ligner den fra andre lande. Vi beskytter os bag diger og barrierer. Kunne der være andre muligheder? Hvis ikke, hvordan sikrer vi så vores fortsatte forhold til havet?

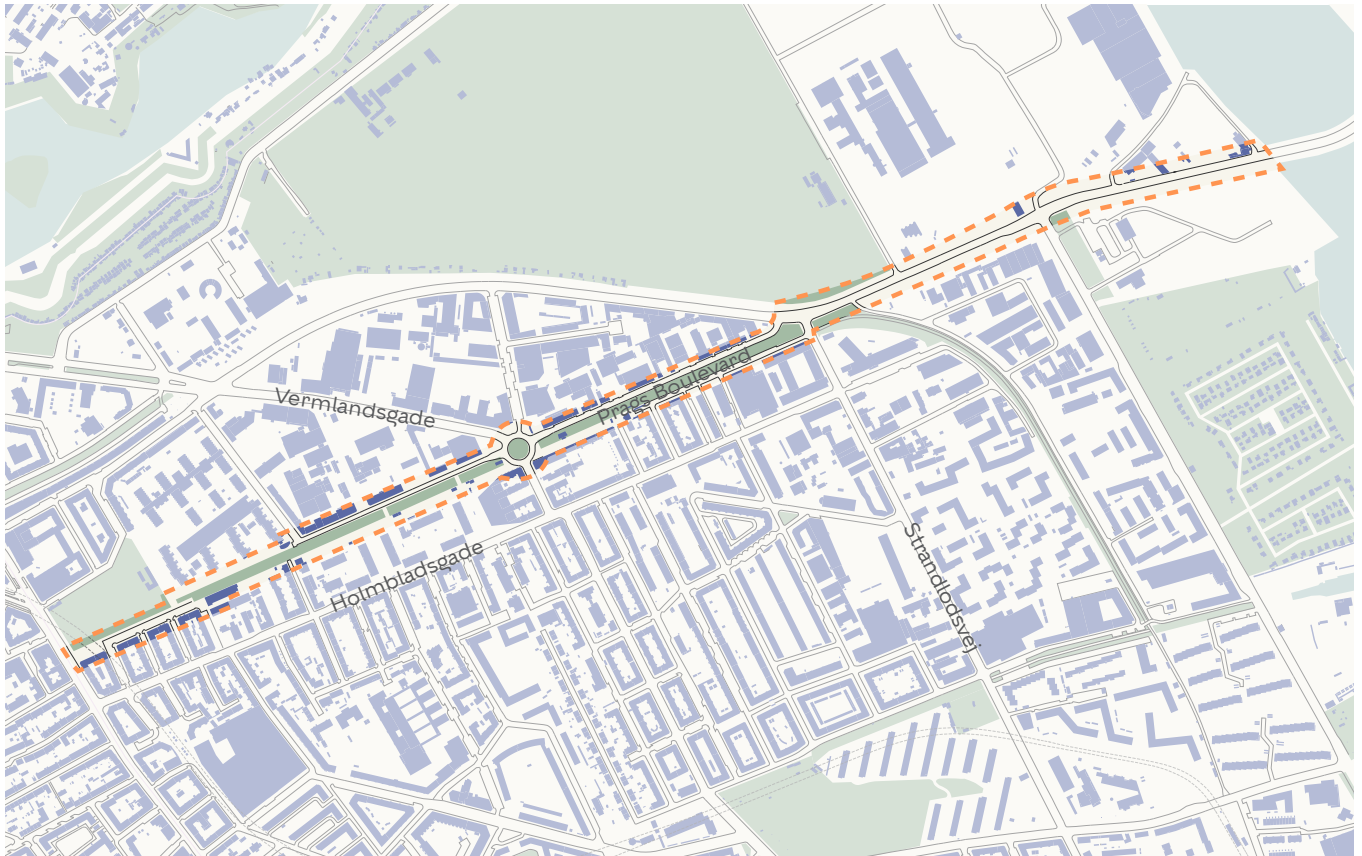
Målsætninger

Vores målsætning er at:

- › udføre og offentliggøre en detaljeret risikokortlægning af konsekvenserne af stormflod og vandstandsstigning for både mennesker, natur, og infrastruktur ved Amager Strand².
- › afholde inddragende initiativer med nøgleinteressenter, forvaltning og borgere for at kommunikere udfordringerne og mulighederne i området i forhold til stormflodssikring og kystsikring.
- › udarbejde et eller flere skitseprojekter for en sammenhængende ændring for hele strækningen på baggrund af borgerinddragelse, der også tager højde for eventuelle ændringer ift. planer om ydre kystsikring, Østlig Ringvej og andre større projekter, som kunne påvirke projektet.

1 Københavns Kommune, 2022

2 Risikostyringsplanen 2021 er et vigtigt dokument i den sammenhæng og naturligvis forvaltningens øvrige arbejde med den ydre kystsikring.



92 %

er enige eller meget enige i, at beplantning skal indtænkes i nye udendørs opholdssteder¹.



69 %

er enige eller meget enige i, at socialt samvær og aktiviteter bør indtænkes i nye udendørs opholdssteder¹.



83 %

er enige eller meget enige i, at regnvandshåndtering skal indtænkes i nye udendørs opholdssteder¹.

Prags Boulevard

Vi ønsker en helhedsplan for Prags Boulevard, der forbedrer udnyttelsen af fællesarealer og skaber mere varierende forløb, bedre forbindelser for bløde trafikanter og regnvandshåndtering.

Vision

Vi vil skabe en inkluderende Prags Boulevard fra Amagerbrogade til Uplandsgade og Ved Amagerbanen med fokus på håndtering af regnvand, sikre gå- og cykelforhold og større variation i rekreative funktioner, fællesarealer og bynatur langs strækningen.

Baggrund for vision

Prags Boulevard består af skiftende og usammenhængende forløb for især gående og cyklende på hele strækningen, der udgør langt størstedelen af trafikken i dag. Dette på trods af, at Prags Boulevard løber langs både Kvarterhuset, Prismen, og den kommende Nordøstamager Skole.

Der ligger et stort potentiale i at gøre Prags Boulevard til et sikkert grønt forløb for både gående og cyklende, der skal til og fra fodbold, skole, biblioteket, stranden, Amagerbrogade og arbejde.

Forløbet kan samtidig kobles til stien Ved Amagerbanen, for at skabe et rekreativt forløb mellem Amagerbrogade og stranden og derved fungere som en attraktiv korridor mellem Indre by og den nye bebyggelse langs Amager Strand.

Prags Boulevard kan samtidig udlægges som en 'skybrudsgren', der bortleder vand til Øresund ved Prøvestensbroen via en omdannelse af Prags Boulevard til en kombineret skybruds- og forsinkelsesvej¹.

Målsætninger

Vores målsætninger er at:

- › udarbejde et eller flere skitseprojekter for en sammenhængende ændring af hele strækningen på baggrund af yderligere borgerinddragelse.
- › udføre minimum et forsøg med fællesaktivitet med Laplandsgadekvarteret² for at skabe synergi.
- › gennemføre et forsøg med bedre forhold for cyklende og gående med henblik på permanent vedtagelse.
- › gennemføre et pilotprojekt med Miljøpunkt Amager med fokus på biodiversitet og grønne byrum i det urbane miljø.

1 Klimatilpasnings- og investeringsredegørelsen, Københavns Kommune, 2015

2 Læs mere i Visionsplan for Laplandsgadekvarteret 2023





Udvikling af grønne byrum

Vi ønsker, at der etableres flere grønne byrum med biodiversitet i bydelen. Samtidig skal eksisterende grønne byrum i fremtiden gøres mere attraktive og tilgængelige for bydelens borgere.

Vision

Amager Øst er allerede en bydel med mange grønne byrum. Der er dog behov for etablering af yderligere grønne – gerne også biodiverse – byrum. Vi har fået over 600 forslag fra borgere til nye grønne byrum i Amager Øst bydel, hvilket følgende er baseret på.

Udvikling af nye grønne byrum består både af ændring af større områders anvendelse som fx omdannelse af den gamle del af Sundby Kirkegård til park og mindre ændringer som fx etablering af borde, bænke og vejtræer.



83 %

mener, at det er vigtigt at hensyn til biodiversitet indtænkes i nye udendørs opholdssteder¹.



59 %

bruger de grønne byrum i bydelen flere gange om ugen¹.

Greisvej

Greisvej er en af bydelens tværgående gader, der går fra Amagerbrogade og ned til stranden.

Greisvej skal i fremtiden være et attraktivt grønt område, der er fyldt med biodiversitet, som understøtter fællesskabsaktiviteter gennem etablering af opholdsarealer, boldbaner, legeredskaber, bænke og andre aktivitetstilbud.

På Greisvej skal sikres et naturligt flow gennem et stisystem på hele strækningen, der kan kombineres med mødesteder. Det kunne fx være en snoet cykel- og gangsti, der kan anvendes af alle målgrupper.

I stisystemet kan indtænkes flere allergivenlige hjemmehørende træer fx løn, bøg, rønnebær mv. Beplantningen langs strækningen kan både bestå af tætklippet græs og 'vildere natur' afhængigt af aktiviteten på delstrækningen.

“Her er en unik mulighed for at lave et grønt ‘strøg’, hvor mange forskellige hensyn kan tænkes ind - aktiviteter, skybrudssikring, biodiversitet”

Borger

Mellem Amager Centret og Øresundsvej

Området mellem Amager Centret og Øresundsvej er centralt beliggende i Amager Øst. Der er generelt set behov for etablering af flere træer – fx ved Wittenberggade og Frankrigshusene - ligesom det allerede er planlagt på Amagerbrogade.

Amagerbro Torv

Amagerbro Torv skal være mere grønt i fremtiden, fx gennem plantning af flere træer, opsætning af blomsterbede og flere bænke, for at gøre torvet til et hyggeligt mødested.

Fra gråt til grønt ved Frankrigsgades Svømmehal

Pladsen foran svømmehallen ved Frankrigsgade skal omdannes fra grå plads til grønt åndehul. Det vil være naturligt at omdanne området til en grøn oase med variabel bevoksning, blomsterkummer, træer og bænke. I dag fremstår byrummet meget slidt, men der er et stort potentiale i, at aflukke området for biltrafik.

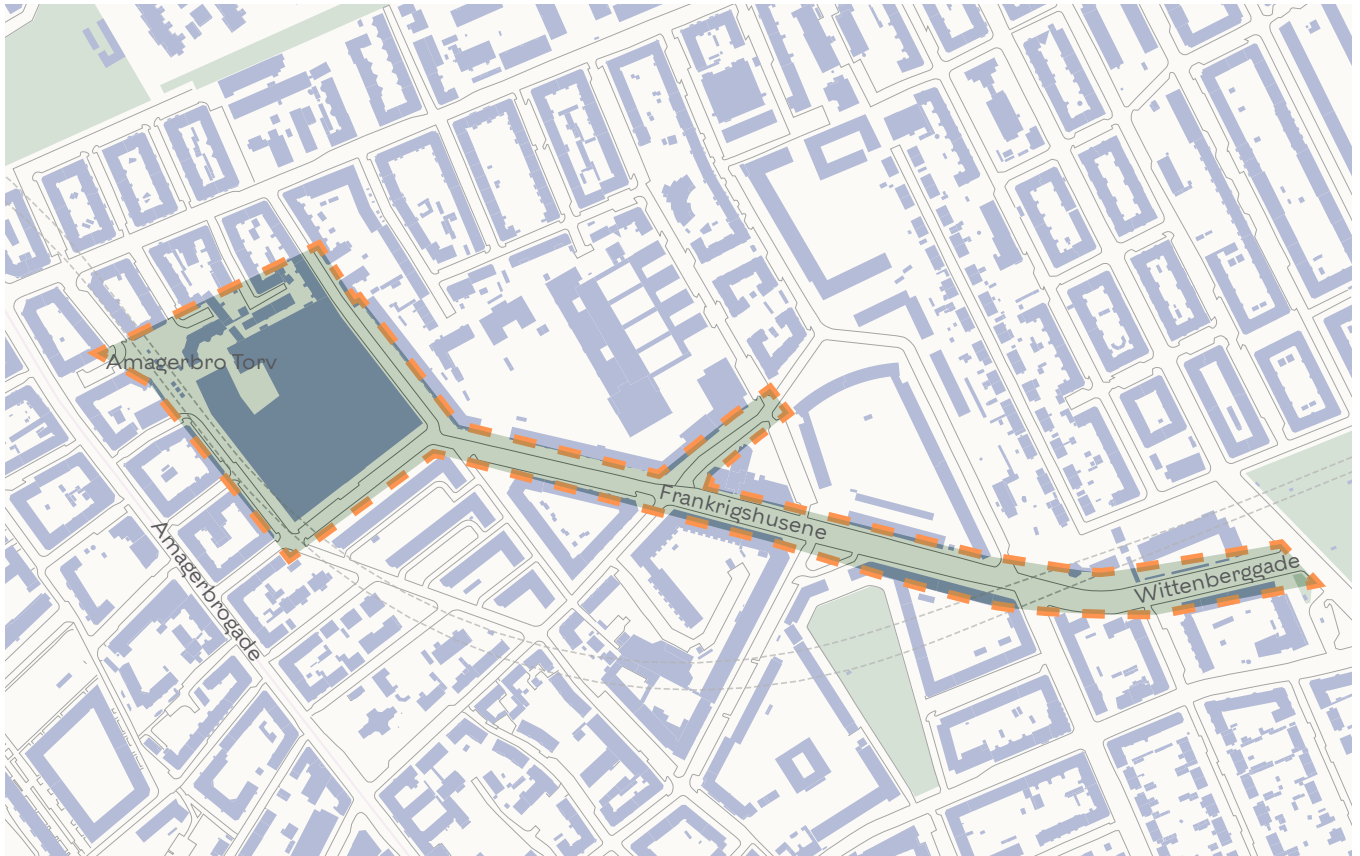
Baggrund for vision

For Greisvejkvarteret og området mellem Amager Centret og Øresundsvej har vi udviklet mere detaljerede forslag til udvikling af grønne byrum. Det har vi gjort på baggrund af en overvægt af forslag til de to områder i den digitale kortundersøgelse.

Andre områder i Amager Øst

Der er en række andre områder, hvor borgere havde forslag til forbedring, hvor vi også ser et stort potentiale i at udvikle nye grønne byrum:

- › Begrønning af området ved Tycho Brahes Allé ved Amagerbrogade.
- › Begrønning af Øresundsvej.
- › Etablering af grøn plads ved Parlermovej.
- › Bænke og beplantning på Caprivej.
- › Begrønning af Parmagade ml. Amagerbrogade og Grækenlandsvej.
- › Renovering af det grønne område i den vestlige del af Kretavej.
- › Renovering og mere begrønning af området ved Øresund Station.
- › Renovering af grønt område ved Store Møllevej.
- › Begrønning af Bremens Plads.



"Pladsen foran Frankrigsgade svømmehal er uudnyttet og kunne invitere til små pauser eller ophold"

Borger

Målsætning

Vores målsætning er:

- › at arbejde videre med området ved Greisvej med henblik på at udarbejde et samlet skitseforslag.
- › at arbejde videre med området ved Frankrigsgade Svømmehal, så det kan indgå i budgetforhandlingerne.
- › at arbejde videre med mulighederne for at opsætte bænke, blomsterkummer og træer i området mellem Amager Centret, herunder Amagerbro Torv, og Øresundsvej.
- › at kortlægge de øvrige områder i bydelen, hvor borgere er kommet med forslag til grønne byrum fortsætter.



“Vejen kan omdannes til en grøn kile”

Borger



Lergravsvej

Vi ønsker en helhedsplan for Lergravsvej, der skaber bedre forbindelse for gående og cyklister fra Amager Centret til Amager Strandvej – og samtidig skaber attraktive opholdsmuligheder.

Vision

Vi vil skabe en sikker grøn strækning fra Amager Centret til Amager Strandvej langs Lergravsvej med fokus på bedre håndtering af regnvand, sikre gå- og cykelforhold samt mere natur, ophold og klimasikring.

Det kunne fx være etablering af flere træerækker, mere biodiversitet, beplantning, flere aktivitets- og opholdsmuligheder.

Baggrund for visionen

Strækningen fra Amager Centret til Amager Strandvej ad Brysselgade, Frankrigshusene, Wittenberggade, Lergravsvej og Lergravsstien er ikke sammenhængende i dag.

Lergravsvej skal forbedres for cyklister, da der kun er cykelsti på dele af strækningen. Langs strækningen krydser cyklister en legeplads, diverse usammenhængende stiforløb, lyskryds samt delforløb uden plads til cyklister.

For gående er der usammenhængende delstrækninger, hvor beplantning og gadebelysning ændres og 'mellem-zoner', der er faldet mellem flere områder i planlægningen.

Gennem årene har vi fået mange henvendelser om manglende cykelstier på Lergravsvej og ønsket om sikker fremkommelighed langs med strækningen.

I forbindelse med vores inddragende aktiviteter har borgere givet udtryk for, at de ønsker mere grønt på strækningen og sikrere forhold for cyklister, herunder flere cykelstier og bilfrivej på strækningen mellem Østrigsgade og Ungarnsgade.



Målsætninger

Vores målsætning er, at vi i de kommende år får:

- › udarbejdet et eller flere skitseprojekter for en sammenhængende ændring af hele strækningen på baggrund af borgerinddragelse.
- › udarbejdet et skitseprojekt for at skabe sikre og bedre cykelforhold mellem Østrigsgade og Strandlodsvej.
- › afklaret om det er muligt at udføre et forsøg med lukning af delstrækningen mellem Østrigsgade og Ungarnsgade for biltrafik for at skabe en fredelig plads for Lergravsparkens Skole.
- › gennemført et permanent tiltag om begrønning af delstrækninger.



60 %

bruger vejen dagligt eller ugentligt¹.



78 %

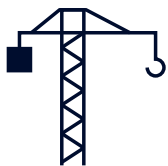
er meget enige eller enige i, at det vil være attraktivt, hvis man tænkte mere beplantning ind langs strækningen¹.



64 %

er enige eller meget enige i, at en sammenhængende strækning fra Amager Centeret til Amager Strandvej vil være attraktivt¹.





Nordøstamager

I udviklingen af Nordøstamager skal indtænkes Amagers særlige 'kant' og identitet. Nordøstamager har nemlig et hav af kvaliteter, der er vigtige at tage højde for i den hastige udvikling, der står for døren med både byudvikling og trafikprojekter.

Et Nordøstamager med kvaliteter

Vores vision for Nordøstamager er at der skabes et levende samspil mellem nyt og gammelt – så området fortsat emmer af dets industrihistorie, kant og identitet og samtidig skaber rammerne for en blandet by i balance.

Vigtige nøgleord er: vandet som en ressource, kreativitet og iværksætter, kulturhistorie og bygningsarv, idræt og fritidsliv til vands og lands, grønne områder og natur, forskellige boligformer, bæredygtighed, erhvervsudvikling med respekt for historien, erhverv og boliger for alle samt god infrastruktur, hvor bløde trafikanter prioriteres højt.

For uddybning læs Visioner for Nordøstamager (2019), som vi forventer at revidere i løbet af de kommende år.

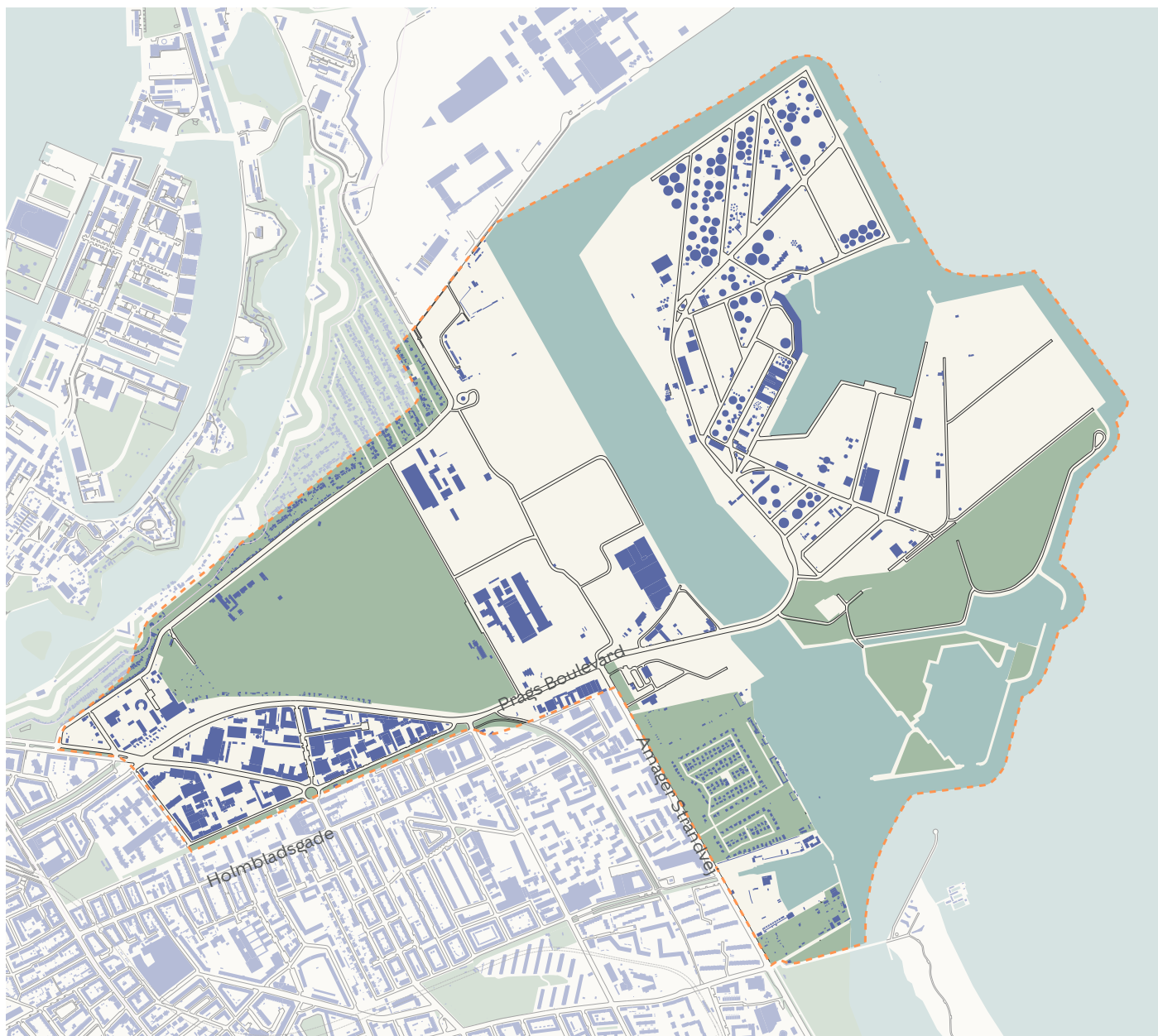
Særligt fem delområder har vi fokus på:

- › Kløverparken
- › Amagerbanen
- › Laplandsgadekvarteret
- › Stier – Prøvestien og aktivitetssti rundt om Kløvermarken
- › Prøvestenen Syd

Store projekter på tegnebrættet

Lige nu er der planer om en Østlig Ringvej, Metro linjer og udvikling af Østhavnen, herunder Lynetteholm og Kløverparken. Ikke alle projekter er endeligt besluttet. Disse projekter vil have en tæt tilknytning til bl.a. Kløverparken og Prøvestenen Syd – og hele Nordøstamagers udvikling.

Det er projekter, der fremtidigt vil påvirke Nordøstamager på den ene eller anden måde og som vi vil tage højde for i vores visioner og planer.



83 %

mener adgangen til havet er vigtigt at indtænke i udviklingen af Nordøstamager¹.



90 %

er enige eller meget enige i, at det er vigtigt at indtænke forbindelser på tværs for cyklister og gående i udviklingen af Nordøstamager¹.

***"Jeg drømmer om, at fornyelsen
fokuserer på det Ama'rkanske, in-
dustrihistorien og forskelligheden
i beboerne"***

Borger



"Jeg ved ikke om der skal bygges boliger her, men det ville være et oplagt grønt område at forbinde med Amager Strandpark"

Borger

Kløverparken

Kløverparken har i størrelse potentiale til at blive en ny stor bydel med boliger og erhverv, hvor der er plads til alle, gode fritidsmuligheder, forbindelse til vandet og masser af liv.

Vision

Visionen med Kløverparken som ny bydel er på lang sigt, at bydelen kan rumme alle de kvaliteter, som Amager Øst besidder. Kløverparken er i øjeblikket en 'bar mark', hvor mange kvaliteter bør indtænkes.

I Kløverparken skal der være boliger for alle, hvor tilgængelighed til vandet og Kløvermarken prioriteres højt. Samtidig skal der være bæredygtigt byggeri som er lavet af cirkulære byggematerialer, der giver forskellige arkitektoniske udtryk. Der skal ske en erhvervsudvikling med respekt for historien.

I Kløverparken skal der være gode fritidsmuligheder, også i relation til nærheden til vandet – og så skal der etableres nye idrætsfaciliteter.

Kløverparken skal have 'liv mellem husene' med gode byrum, natur og zoner til gavn for udeliv, børns leg, gående og cyklister. Der skal være sikre forhold for bløde trafikanter og god trafikbetjening såvel kollektivt som individuelt. Der bør planlægges efter, at der parkeres i yderzonerne.

Den østlige del af Kløverparken kan indeholde en forlængelse af Prøvestien langs med vandet, der kan bestå af

en cykel og gangsti med grønne biodiversive områder og adgang til vandet. Den vestlige del kan forbeholdes håndværksvirksomheder, iværksættere og kontorer med arbejdspladser og lærepladser til bl.a. unge.

Baggrund for vision

Kløverparken er udlagt som perspektivområde i kommuneplanen. I udviklingen af Kløverparken bør der tages højde for, at der skabes en levende bydel – og at en mulig Østlig Ringvej og M5 Metroen tænkes ind i bydelen på en måde, der kommer så mange som muligt til gavn.

Målsætning

Vi ønsker de næste par år:

- › at være proaktive i udviklingen af Kløverparken gennem dialog med kommunen, eksisterende virksomheder i området, grundejere og borgere.
- › at bidrage til revision af kommuneplanen tidligt og sørge for at der kommer en konkret etape- og tidsplan for udbygningen.
- › at give input til en mulig Østlig Ringvej og M5 Metro, så vi får tilgodeset de ønsker, der er til linjeføringer lokalt.



92 %

er enige eller meget enige i, at det er vigtigt at indtænke beplantning i nye udendørs opholdssteder¹.

Amagerbanen

Amagerbanen skal i fremtiden fortælle historien om den gamle jernbane.

Vision

Vores vision for den langstrakte grund er, at områdets industrihistorie bliver formidlet i endnu højere grad end den gør i dag og bliver et mødested ved at tilføre området følgende funktioner:

Minimuseum

På Amagerbanen ønsker vi, at der opføres et minimuseum, som formidler Amagerbanens historie og dens betydning for de tidligere industriområder. Bygningen kan også fungere som en remise, hvor skinnecykler og dræsiner kan stå tørt og sikkert. Endelig kan bygningen fungere som et foreningshus og samlingssted.

Passage

Det er vores vision, at området inviterer nye borgere ind, skaber bedre passage til Ketsjersportens Hus og foreningerne på Kløvermarken. Desuden skal der skabes bedre forbindelse for cyklister fra bl.a. Amager Strandvej ind til centrum af København.

I en omdannelse af grunden skal offentlig adgang fastholdes sammen med det tilgroede og lidt vilde udtryk - og der skal arbejdes for at skærme mod støjen fra Uplandsgade.

Baggrund for vision

Lokaludvalget har i flere år haft et tæt samarbejde med brugerne af Amagerbanen, herunder Amagerbanens Venner og kolonihaverne, som visionerne her udspringer af. Samarbejdet har også handlet om at skabe bedre muligheder for det frivillige foreningsliv, flere opholdssteder, mere tryk samt at holde området frit for kriminalitet og affald.

Målsætning

Vi ønsker fortsat at udvikle Amagerbanen i tæt dialog med brugere, grundejere og borgere for at sikre en åben dialog og en inkluderende proces om områdets videre udvikling.



75 %

er enige eller meget enige i, at det er vigtigt at indtænke det kreative vækstlag såsom kunstnere og små erhvervsdrivende i udviklingen af Nordøstamager¹.



77 %

er enige eller meget enige i at det er vigtigt at indtænke bevaringsværdige bygninger i udviklingen af Nordøstamager¹.

Laplandsgadekvarteret

Laplandsgadekvarteret skal være hele Københavns værksted, der huser et levende og kreativt bymiljø og forskellige boligformer.

Vision

Laplandsgadekvarteret skal i fremtiden folde sig ud som en åben, kreativ og fleksibel smeltedigel med 'kant' og industrihistorie, hvor det kreative bymiljø lever side om side med nye beboere.

Kvarteret skal styrkes som en kreativ zone og skal i fremtiden være fyldt med kunst, værksteder, arrangementer, foreningsliv, kreative erhverv, håndværkererhverv mv. Der tilstræbes en udvikling som bevarer det eksisterende miljø, samtidig med at der tilføres forskellige boligformer.

Kvarterets fysiske egenart som værkstedsmiljø med karakter af industrihistorie skal bevares og udpeges som kulturmiljø dvs. blandingen af høje og lave bygninger, det rå og polerede og lag på lag-bebyggelser.

Omdannelser, tilbygninger og nybyg skal vokse sig frem fra den eksisterende bygningsmasse med fleksible indretninger og rum, der passer til tidens skiftende behov. Nye forbindelser skal i fremtiden åbne kvarteret op både internt og for den omkringliggende by.

Baggrund for vision

Laplandsgadekvarteret er udlagt til byudviklingsområde og perspektivområde i kommuneplanen. Kvarteret er et af de sidste erhvervsområder på Amager, hvor det bl.a. er muligt at finde ældre ejendomme med billig husleje og fleksible rum, der huser kreative erhverv og håndværkererhverv.

Kvarteret står overfor en kommende byudvikling. Vi har i den anledning nedsat en arbejdsgruppe, der arbejder på at styrke netværket blandt det kreative bymiljø og grundejere, så der kan findes en fælles vision, som alle kan spejle sig i.

Målsætning

Vi vil fortsat arbejde på:

- › at lave en fælles vision, hvori grundejere, politikere og forvaltninger kan se kvarterets store potentiale, så de kan være med til at styrke stedets sjæl, historie og identitet.
- › at visionen indarbejdes i startredegerelsen og lokalplanen for kvarteret i de kommende år.
- › at der nedsættes et lille byomdannelsessteam i kvarteret med formålet at styrke netværket og realisere visionerne.

Tre centrale udfordringer for lokalisering for de kunstneriske brancher i København:

- › Egnede ejendomme i havne- og industriområder forsvinder som led i byudvikling.
- › Stigende lejepriser presser kunstnere og kunstneriske iværksættere ud af byen.
- › På sigt kan det være svært at opretholde de kreative bymiljøer, som vurderes centrale for den kunstneriske del af de kreative erhverv¹.

Anbefalinger til fastholdelse af håndværks- og værkstedsvirksomhedernes fremtidige lokalisering i København:

- › Fastholdelse af traditionelle erhvervsområder.
- › Udvidet anvendelse af stueetager i områder med boliger og serviceerhverv.
- › Konkret vurdering af parkeringsnorm² mv.

1 Analyse for planlægning af kreative erhverv, Københavns kommune, 2022

2 Analyse for planlægning af håndværkserhverv, Københavns kommune, 2022





Stier - Prøvestien og aktivitetssti rundt om Kløvermarken

Prøvestien

Prøvestien vil kunne slange sig langs vandkanten ud mod Øresund og blive til gavn for bydelen og resten af København.

Vision

Visionen for vandkanten er, at der etableres en sti fra Amager Strandpark og Lille Øresundsvej til Prøvestenen Syd og videre til Kløverparken nord – kaldet Prøvestien. På længere sigt kunne denne forlænges med et stisystem ind til Indre By.

Stien forener det blå og det grønne, da der også kan være masser af biodiversitet langs med stien. I stistrækningen indtænkes hundestranden, fiskerhusene og broerne som kvaliteter, der bevares og er med til at øge stiens attraktivitet.

Stien kan kombineres med en bro ud til Prøvestenen Syd, der skaber bedre adgang til det grønne naturområde.



77 %

mener at en aktivitetssti rundt om Kløvermarken er attraktivt for dem¹.

Baggrund for vision

Flere steder langs med vandkanten er i dag spærret af hegn, der forhindrer adgang til vandet. Vores vision er at åbne området op og skabe sammenhæng langs vandet, så det bliver til gavn for alle.

Det grønne område omkring kolonihaverne med offentlig adgang fungerer som et meget benyttet område med græsplæner, træer og buske, der med fordel kunne åbnes mere op og tilføres varieret liv med fx blomsterbede og et vandløb.

Prøvestensbroen er et forslag til en gang- og cykelbro fra Amager Strandvej 3 ud til Prøvestenen Syd, der skal gøre det lettere for bløde trafikanter at tilgå Prøvestenen Syd uden at udsættes for partikelforurening og tung trafik.

Målsætning

Vi ønsker at samle alle interessenter i området og borgere for at finde fælles visioner for stistrækningen.

Aktivitetssti rundt om Kløvermarken

En ny gang- og løbesti rundt om Kløvermarken vil åbne Kløvermarken op og gøre området mere attraktivt.

Vision

På stien rundt om Kløvermarken kan mere biodiversitet, nye blomsterbede, bevoksning og flere mødesteder fx med bænke og træningsudstyr gøre stien mere attraktiv for hele bydelen.

Prøvestien kan med fordel tilknyttes denne gang- og løbesti rundt om Kløvermarken, så der skabes et sammenhængende stisystem i Nordøstamager.

Baggrund for vision

Mange har efterlyst bedre muligheder for uorganiseret idræt og anden brug af Kløvermarken. Kløvermarken mangler en sti rundt i udkanten af anlægget ligesom ved Fælledparken. For et par år tilbage blev der udarbejdet en visionsplan for Kløvermarken sammen med aktive idrætsforeninger, hvor ideen om en aktivitetssti blev skabt.



Prøvestensbroen

"Jeg elsker at bruge Prøvestenen som rekreativt område, og jeg håber, at det i mange år frem får lov til at stå uberørt hen. Det rå industrilandskab, der er blevet opslugt af naturen er helt unikt og en perle i området. Ikke alt skal være pænt!"

Borger

Prøvestenen Syd

Prøvestenen Syd er et af bydelens grønne åndehuller, hvor der også kan være en aktiv lystbådehavn.

Vision

Hvis der etableres en til- og fra kørsel på Prøvestenen i forbindelse med Østlig Ringvej, vil Prøvestenen fremover blive meget trafikeret. Vores ønske er, at trafikken etableres nord for volden og dermed væk fra den rekreative del af Prøvestenen.

På den måde kan Prøvestenen Syd fastholdes som et grønt åndehul, der er åbent for bydelen. Her skal være plads til lystfiskeri, fuglekiggeeri, botanik og andet fritidsliv.

I den sydlige ende af Prøvestenen vil der samtidig være plads til at udbygge den påbegyndte lystbådehavn. Størrelsen på en ny lystbådehavn med både, husbåde, surfere osv. bør afpasses muligheden for at bevare det grønne område.

Baggrund for vision

Vi har længe haft et ønske om at bibeholde Prøvestenen Syd som et åbent grønt åndehul for bydelen.

By og Havn har mulige planer om anlæg af en lystbådehavn på sydspidsen af Prøvestenen. Desuden har der været stor interesse fra forskellige foreninger om at etablere aktiviteter på Prøvestenen.

I planerne om en M5 metro og en mulig Østlig Ringvej bør der tages højde for, at Prøvestenen Syd bibeholdes som et grønt åndehul. En mulig tunnel i forbindelse med en Østlig Ringvej kan lægges på østspidsen med nedkørsel under Prøvestenen eller nord for volden. Et muligt metroservicecenter på Prøvestenen bør lægges nord for volden.

Målsætning

Vi ønsker:

- › at klarlægge bydelens og interessenters ønsker til Prøvestenen Syd med henblik på at fastholde et grønt åndehul, der forbliver til gavn for alle. Denne dialog kan videreformidles til By og Havn, forvaltninger, foreninger mv.

5. Hvad bygger vi det hele på?

For at komme i mål med vores bydelsplan har vi inddraget bydelen for at få deres blik på, hvor der er udviklingspotentialer i Amager Øst med udgangspunkt i de otte temaområder.

Vi har afholdt alt fra en borgerpanelundersøgelse, pop-up gademøder, byvandring, en workshop, digital inddragelse til et bydelsmøde med fokus på temaområderne. Vi har også arbejdet med flere af temaerne i en lang årrække.

Repræsentantskabet for bydelsplanen, der består af 28 foreningsrepræsentanter, der har kvalificeret bydelsplanen undervejs og til sidst godkendt den.

- Borgerpanelundersøgelse
- Digital kortundersøgelse om udpegning af de nye grønne byrum
- Frivillig Fredag
- Amagerbanens dag
- Workshops i Laplandsgadekvarteret
- Socialt netværksmøde

OKTOBER & NOVEMBER 2023

- Bydelsmøde og nedsættelse af repræsentantskab for bydelsplanen
- Digital inddragelse
- Pop-up gademøde ved Lergravsvej
- Pop-up gademøde ved Prags Boulevard
- Pop-up gademøde ved Amager Strandpark
- Byvandring ved Frankrigshusene, Amagerbro Torv, Witternberggade, "Lizzies Plads" og Rødegårdsparken
- Byvandring ved Greisvej
- Spørgeskemaundersøgelse til skolebørn om kreative fritids- og idrætstilbud

MARTS 2023

- Bydelsplan kvalificeres og godkendes af repræsentantskab

